



Rendre visible l'invisible



Centre d'interprétation
du Fort du Pradeau

Ouverture le 5 novembre 2022

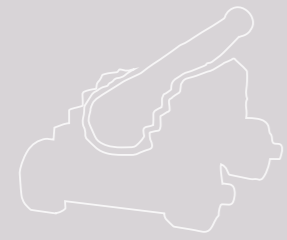
Contacts

Responsable communication

Violaine Arnaud • 06 32 37 35 36
violaine.arnaud@port-cros-parcnational.fr

Directrice de projet

Laurence Bonnamy • 06 74 78 69 24
laurence.bonnamy@portcros-parcnational.fr



Contexte.....P3

Révéler l'invisible.....P4

À découvrir dans le centre d'interprétation.....P8

Chiffres clés.....P10

Programme culturel.....P10

Infos pratiques.....P10

Les partenaires.....P11



Contexte général

Depuis 1963, le Parc national de Port-Cros a pour mission de **connaître, protéger et conserver** les patrimoines naturels et culturels, matériels et immatériels qui composent les paysages exceptionnels de son territoire. Il a également la mission d'accueil **de tous les publics** et d'éducation à l'environnement. Dans cette pluralité d'activités s'ajoute la gestion d'une vingtaine de forts présents sur les îles de Port-Cros et de Porquerolles. Depuis 1977, le Fort du Pradeau, édifice inscrit aux Monuments Historiques, intègre le patrimoine bâti du Parc national.

Sa restauration constitue une mesure prioritaire de la charte de territoire du Parc national, projet concerté de gestion et d'animation du territoire au service du développement local et de la valorisation du patrimoine naturel, culturel et paysager.

Le projet de restauration

La restauration du Fort du Pradeau s'inscrit dans l'opération grand site, comme la requalification de l'espace portuaire et la nouvelle gare maritime récemment réalisés par Toulon Provence Métropole. Cette démarche vise à améliorer l'accueil des visiteurs et l'entretien de ce site classé soumis à une forte fréquentation estivale. Un projet global de restauration et valorisation a été mis en place. Le Monument Historique a été entièrement rénové et équipé afin d'accueillir le public. Les visiteurs découvriront un ancien pont-levis, des cheminements qui relient les différents bâtiments, le casernement, le magasin à poudre, le corps de garde, le parapet, une terrasse sur l'ancienne aire de manœuvre ainsi qu'un sous-sol excavé entre bâtiments et remparts. Pour valoriser ce patrimoine historique, le Parc national de Port-Cros a eu la volonté de construire une offre culturelle et touristique variée et de qualité en créant un centre d'interprétation qui valorise le territoire et le site. La scénographie est guidée par l'attachement du Parc national à « **rendre visible l'invisible** », dévoilant ainsi les secrets de son territoire : patrimoines immergés, sites cachés, savoir-faire, mémoires des hommes...

Valoriser les connaissances acquises par le Parc national et révéler les secrets de son patrimoine naturel, culturel et paysager

Un lieu emblématique

Le Fort du Pradeau également appelé « la Tour Fondue », est situé à la pointe sud de la presqu'île de Giens, sur la commune d'Hyères labellisée ville d'art et d'histoire, dans le site classé, dans le périmètre de l'Opération Grand Site, et dans l'aire d'adhésion du Parc national de Port-Cros. Cette fortification polygonale a connu de nombreuses transformations depuis son édification en 1634 sous Richelieu et **a été érigée comme défense militaire du fait de sa position stratégique**. Il est par ailleurs doté d'une poudrière qui pouvait armer les deux canons anciennement présents.

Tourné vers la Méditerranée, il offre un panorama exceptionnel et représente un **véritable atout touristique**, à quelques pas de l'embarcadère desservant l'île de Porquerolles.

Face aux îles d'Or, le site est une **porte d'entrée** sur le territoire du Parc national.

Abandonné et **fermé au public, l'édifice est aujourd'hui restauré**. Il rouvre ses portes afin de faire découvrir au plus grand nombre **les espaces naturels maritimes et terrestres, la biodiversité emblématique méditerranéenne, le patrimoine historique du Parc national de Port-Cros**.

Rendre visible l'invisible

A travers les différentes salles du Fort, le Parc national de Port-Cros rend visible l'invisible et dévoile les éléments de l'histoire, les milieux naturels et les espèces qui composent les richesses de son territoire.

La redoute du Pradeau, de son vrai nom, est une construction fortifiée destinée à protéger la Passe entre Giens et l'île de Porquerolles. Son nom vient du port du Pradeau qu'elle domine. « Pradeau » signifie petite prairie, le site étant anciennement occupé par des prairies agricoles. Il fût nommé redoute, lui précisant sa mission : une redoute est un petit ouvrage fortifié construit à distance d'une ville ou d'une place forte.

Sa conception architecturale lui permettait alors de **parer aux attaques navales et terrestres**. Les aménagements extérieurs et intérieurs de ce vestige militaire laissent désormais place à des espaces de découvertes surprenants.

Le Fort du Pradeau **ouvre ses portes sur 400 ans d'histoire**.

PARAPET ET AIRE DE MŒUVRE

LA TERRASSE TÉMOIGNE DE L'INTÉRÊT STRATÉGIQUE DU LIEU. CANONS ET MORTIERS ASSURAIENT LA DÉFENSE DU PLAN D'EAU DEPUIS CETTE PLATEFORME. CET ESPACE DE 243M² PROPOSE DÉSORMAIS UNE LECTURE GUIDÉE DU PAYSAGE.

LE LOGEMENT DES TROUPES

ACCUEILLANT UNE TRENTAINE D'HOMMES QUI Y SÉJOURNAIENT, IL LAISSE AUJOURD'HUI PLACE À UN CABINET DE CURIOSITÉ ET SALON AUDIOVISUEL.

LA POUDRIÈRE

DURANT LA PÉRIODE D'ACTIVITÉ DE LA REDOUTE, ENTRE LES ANNÉES 1640 ET 1880, LES CANONS EMPLOYAIENT DE LA POUDRE NOIRE POUR PROJETER LES BOULETS. CETTE POUDRE ÉTAIT CONSERVÉE DANS DES BARILS, STOCKÉS DANS DES LOCAUX ACCOLÉS À LA CASERNE. CET ESPACE RECÈLE DÉSORMAIS DES TRÉSORS IMMERGÉS, UNE ÉVOCATION DE LA RADE D'HYÈRES COMME UN LIEU DE PASSAGE DEPUIS L'ANTIQUITÉ.

L'ENTRÉE

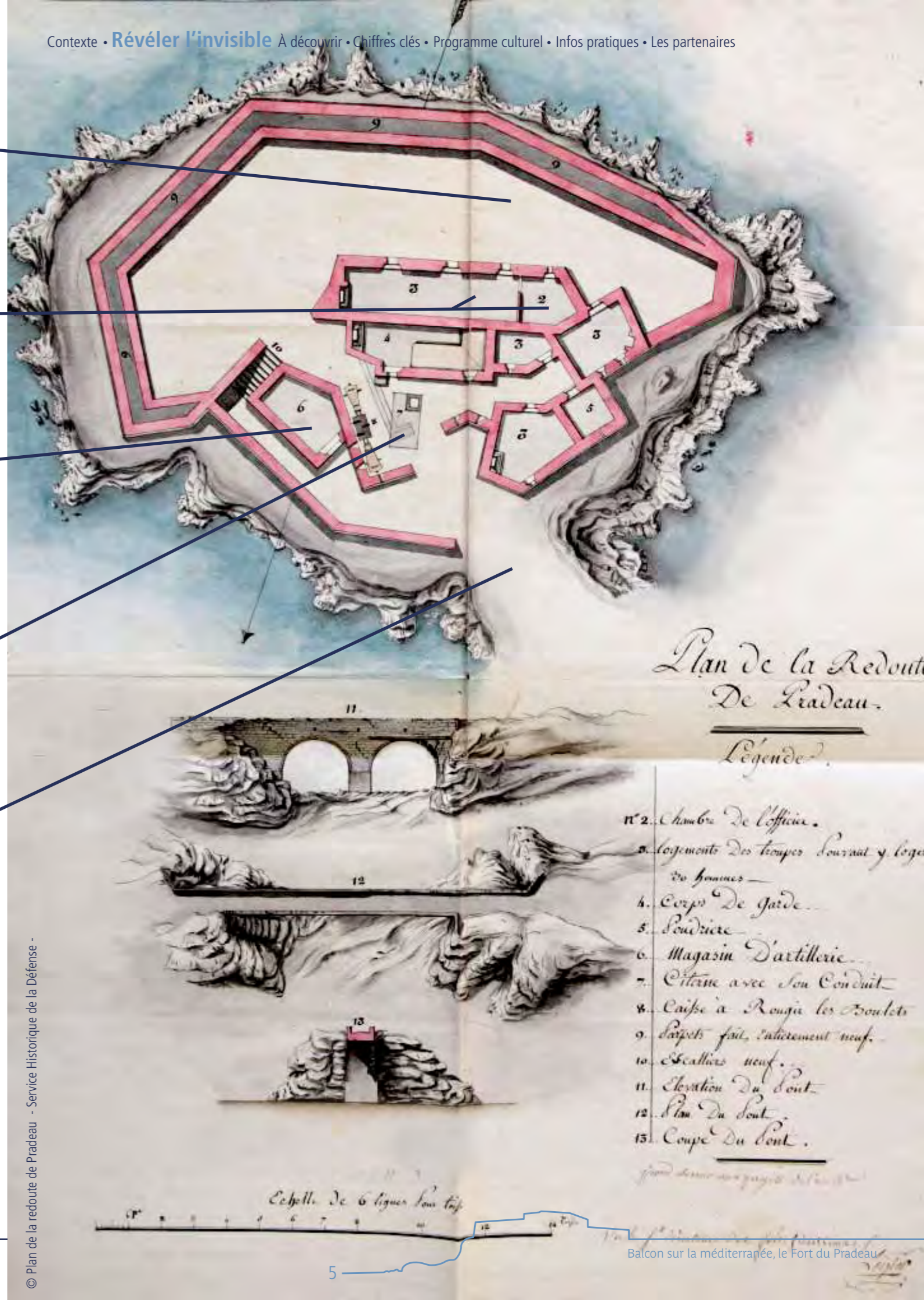
LE PORTAIL ÉTAIT DÈS SON ORIGINE PRÉCÉDÉ PAR UN PONT-LEVIS, CONSTITUANT UN OBSTACLE DIFFICILE À FRANCHIR POUR TOUTE INTRUSION ENNEMIE.

LA CITERNE

L'EAU DE PLUIE ÉTAIT RECUEILLIE PAR LES TOITURES ET CONDUITES VERS LA CITERNE PAR DES CANALISATIONS EN TERRE CUITE, PUIS FILTRÉE À TRAVERS DU SABLE. LA CITERNE A ÉTÉ REMISE EN FONCTION AVEC UN SYSTÈME DE FILTRATION CONTEMPORAIN PERMETTANT DE RÉUTILISER LES EAUX PLUVIALES POUR LE FONCTIONNEMENT DES SANITAIRES ET POUR L'ENTRETIEN DU SITE.

4

Balcon sur la méditerranée, le Fort du Pradeau



5

Balcon sur la méditerranée, le Fort du Pradeau



L'interprétation passe par la subjectivité, c'est la manière dont nous décidons de révéler les éléments du territoire pour inspirer la réflexion. Notre volonté, dans le centre d'interprétation du Fort du Pradeau, a été de rendre visible l'invisible, c'est à dire de mettre en exergue ce qu'on ne connaît pas, ce qu'on ne voit pas et ce qu'on ne visite pas. Il s'agissait de valoriser la connaissance que le Parc national a acquis sur des patrimoines naturels culturels et paysagers, de révéler les éléments ou des notions, parfois peu ou pas perceptibles ou encore de montrer les richesses du territoire à ceux qui n'ont pas la possibilité de les découvrir. ” ”



Laurence Bonnamy - Responsable du service Territoires Durables
Directrice du projet de restauration et de valorisation

Rendre visible l'invisible c'est aussi ouvrir les portes d'un monument historique présent dans le paysage hyérois depuis 4 siècles.

Une faune discrète mais remarquable

Tarentes de Maurétanie et lézards ont élu domicile dans les murs du Fort du Pradeau, tandis que les faucons crécerelles consolident leurs nids dans la falaise sous la terrasse. Près des remparts, la vie sous-marine est bien présente. Parcourir les espaces du Fort, c'est aussi découvrir cette faune emblématique.



© M. Gascuy



© Ch. Gérardin

Une flore protégée

Autour, devant, sur la terrasse, des botanistes ont réalisé des inventaires et mis en évidence la présence d'espèces protégées par la loi : le Statice nain (*Limonium pseudominutum*) et le Plantain à feuille en alène (*Plantago subulata*).

Les richesses du patrimoine immergé

Proche du Fort, les entités archéologiques se comptent par centaines : céramiques grecques, épaves, amphores...



© P. Follot



© M. Gascuy - PNPC

Niveau 0

Espaces immersifs, salon audiovisuel, cabinet de curiosité... découvrez les secrets du territoire du Parc national.

Accueil • boutique

Ce premier espace d'accueil invite à la découverte du Parc national, de ses missions, de son territoire exceptionnel et son offre touristique.



Espace de transition

Une évocation poétique de la rade d'Hyères.



Salon audiovisuel

Ici des témoignages d'hommes et de femmes nous parlent de leur territoire, celui du Parc national.



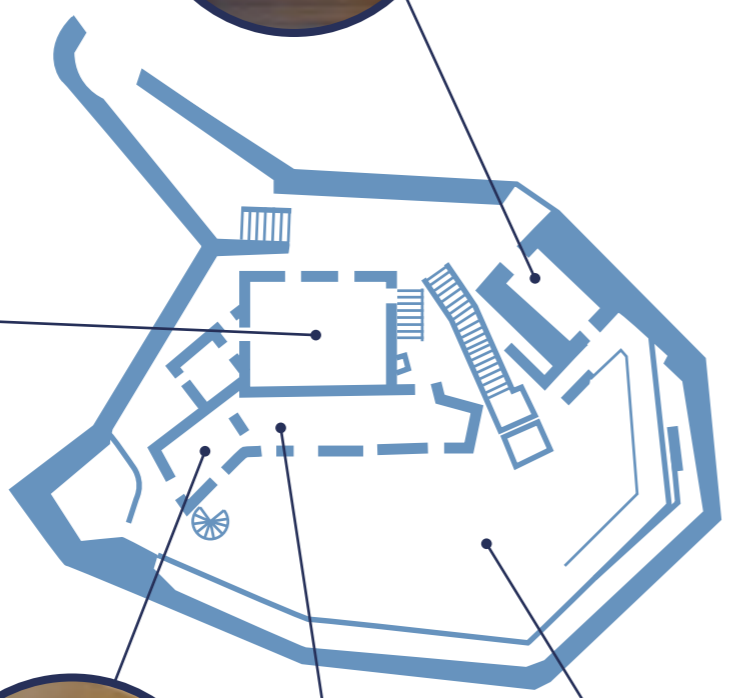
Cabinet de curiosité

Sur les traces d'une biodiversité remarquable et fragile, des merveilles archéologiques, des épaves, du patrimoine bâti, des mémoires du territoire et des richesses culturelles, tout est réuni pour attiser la curiosité des visiteurs. Une borne numérique réalisée dans le cadre du projet européen NEPTUNE permet de découvrir le patrimoine immergé. Elle est mise à disposition par la Région Sud dans 5 sites pilotes pour créer un itinéraire régional des sites d'exploration, de découvertes et d'innovations sous-marines.

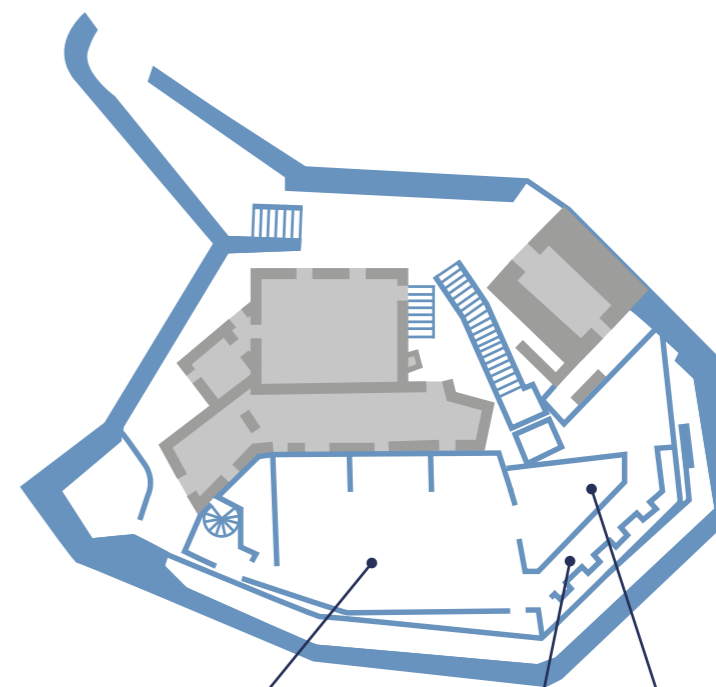


Terrasse

Cet espace offre une vue exceptionnelle, et propose au visiteur une lecture du paysage.




Niveau -1



Salle d'exposition

Une découverte du territoire et de ses enjeux, des patrimoines riches et précieux qui composent le paysage du Parc national de Port-Cros.



Salle immersive

Un dispositif d'écran panoramique met ici la nature au cœur de l'expérience du visiteur.



Couloir immersif

Des écrans géants et des hublots offrent une immersion dans les profondeurs du Parc national, à la découverte des grands fonds.

Chiffres clés

 **400 ans** d'Histoire

 **2,5 millions d'euros** de rénovation

 **5 ans** de maîtrise d'ouvrage
2 ans de travaux

 **327 m²** superficie totale

 **6 espaces** de découverte

Programme culturel

Un lieu de partage !

En visite libre, en visite guidée, pour un séminaire ou un événement particulier, le Fort du Pradeau donne des clés aux visiteurs pour une reconnexion et une interprétation du territoire. Son parcours de visite est une invitation à la curiosité, à la réflexion et l'imagination.

60 ans du Parc national de Port-Cros !

L'année 2023 est une année symbolique pour le Parc national de Port-Cros. Pour l'occasion, l'établissement prévoit un programme d'animations pour tous les publics et les partenaires.

Ce programme s'attachera prioritairement à associer les habitants du territoire.

Pour ne rien rater de ces festivités, rendez-vous sur le site du Parc national : Agenda | Parc national de Port-Cros et Porquerolles (portcros-parcnational.fr)

Informations pratiques

- **Adresse**
Fort du Pradeau, Centre d'interprétation du Parc national de Port-Cros, La Tour Fondue, 108 chemin du Bouvet - 83400 Hyères
- **Tarifs**
Entrée individuelle
Adultes : **8€**
Enfants/étudiants : **gratuit**
- **Comment venir ?**
À pied : sentier du littoral
En transport en commun : Réseau mistral Ligne 67
- **Visites guidées**
Adultes (entrée + visite) : **15€**
Enfants/étudiants (entrée + visite) : **5€**
Sur réservation les mercredis et samedis à 15 h 00
- **Quand venir ?**
De septembre à juin
Du mercredi au vendredi de **14 h 00 à 18 h 00**
Samedi et dimanche de **10 h 00 à 18 h 00**
Fermé en janvier
De juillet à août
Tous les jours de **10 h 00 à 19 h 00**
- **Site internet**
www.portcros-parcnational.fr/fr/des-connaissances/patrimoine-culturel/les-forts-et-batteries/le-fort-du-pradeau

Balcon sur la méditerranée, le Fort du Pradeau

Partenaires

Projet financé par



Contacts

Responsable communication

Violaine Arnaud • 06 32 37 35 36
violaine.arnaud@port-cros-parcnational.fr

Directrice de projet

Laurence Bonnamy • 06 74 78 69 24
laurence.bonnamy@portcros-parcnational.fr

Balcon sur la méditerranée, le Fort du Pradeau





Balcon sur la méditerranée, le Fort du Pradeau