



MARITTIMO-IT FR-MARITIME

Fonds européen de développement régional
Fondo Europeo di Sviluppo Regionale

NEPTUNE percorsi blu

Percorso sottomarino dell'Îlot du Crocodile



**Attenzione
FRAGILE**



Snorkeling



**Culturale e
Naturale**



**Molto
frequentato**

Localizzazione geografica

Francia, Provenza-Alpi-Costa Azzurra, Var, La Croix Valmer

Nome della zona di conservazione (o area protetta)

Area marina adiacente del Parco Nazionale di Port-Cros

Grado di protezione ambientale

Natura 2000 Corniche varoise

Nome sito d'immersione

Percorso sottomarino dell'Îlot du Crocodile

Coordinate geografiche (sistema di riferimento)

LAT E 06°36'16.199"

LONG N 43°10'35.515"

Sistema di riferimento WGS 84



Tipo di accesso al sito di immersione

Da terra: parcheggio della spiaggia di Gigaro (a pagamento durante la stagione estiva). Accesso dal sentiero litoraneo del sito naturale protetto di Cap Lardier (20 min. a piedi).

Caratteristiche sito

Profondità massima **3 m**
Difficoltà **Bassa**



Culturale e Naturale

Informazioni dell'ente gestore

Nel 2017 l'Agglomerazione del Golfo di Saint-Tropez ha cominciato a sviluppare una rete di 3 percorsi sottomarini, tra cui quello dell'Îlot du Crocodile, nell'insenatura di Jovat a La Croix Valmer, per fare scoprire la ricchezza del litorale.

Contatti: Ufficio del turismo di La Croix Valmer www.lacroixvalmertourisme.com

Telefono: +33 (0)4 94 55 12 12 E-mail: lacroixvalmertourisme@lacroixvalmer.fr



INFORMAZIONI



Non richiede permesso



Snorkeling

Maggiori informazioni:

Le carnet des sentiers sous-marins
(percorso n°7, pagina 20)

<https://fr.calameo.com/read/000318363320c568f95e>



MAPPA PERCORSO



Attenzione **FRAGILE**

Per preservare la biodiversità
È VIETATO


- raccogliere i ricci di mare nel dipartimento del Var dal 16 aprile al 30 novembre
- pescare e cacciare il polpo dal 1° giugno al 30 settembre
- pescare e cacciare nelle zone riservate alla balneazione, percorsi sottomarini inclusi

Descrizione sito d'interesse naturale

Un panorama naturale eccezionale sul litorale preservato di Cap Lardier, che include l'insenatura di Jovat. Offre una grande varietà di habitat marini, che ospitano una fauna diversificata e tipica del Mediterraneo. Qui sono rappresentati diversi habitat: colonie di margherite di mare, fondali sabbiosi, fondali di *Posidonia oceanica* e l'Îlot du Crocodile, il tutto a una profondità che non supera i 3 metri.

Ortica di mare

Anemonia viridis




Triglia di scoglio

Mullus surmuletus




PNPC © Claude Lefebvre



Palla verde

Codium bursa

Tordo pavone
Symphodus tinca



NATURALE

Elenco principali specie

- **Ortica di mare** *Anemonia viridis*
- **Castagnola** *Chromis chromis*
- **Palla verde** *Codium bursa*
- **Stella marina rossa** *Echinaster sepositus*
- **Donzella** *Coris julis*
- **Donzella pavonina** *Thalassoma pavo*
- **Tordo marvizzo** *Labrus viridis*
- **Posidonia oceanica** *Posidonia oceanica*
- **Triglia di scoglio** *Mullus surmuletus*
- **Salpa** *Sarpa salpa*
- **Sarago fasciato** *Diplodus vulgaris*
- **Sciarrano** *Serranus scriba*



Interreg



MARITTIMO-IT FR-MARITIME



Fonds européen de développement régional
Fondo Europeo di Sviluppo Regionale

Descrizione sito d'interesse culturale

Il percorso sottomarino dell'Îlot du Crocodile si trova vicino al relitto della nave cementiera, una chiatta che trasportava sacchi di cemento. I buoni nuotatori possono vederla dalla superficie.



© Ufficio del turismo di La Croix Valmer

Sacco di cemento



CULTURALE

Foto patrimonio culturale