



## NEPTUNE percorsi blu

# Percorso sottomarino della Baie du Niel



**Attenzione  
FRAGILE**



**Snorkeling**



**Naturale**



**Accessibile**



**Mediamente  
frequentato**

### Localizzazione geografica

**Francia, Provenza-Alpi-Costa Azzurra, Var, Hyères**

### Nome della zona di conservazione (o area protetta)

**Area marina adiacente del Parco Nazionale di Port-Cros**

### Grado di protezione ambientale

**Natura 2000 Rade d'Hyères e Zona vietata alle imbarcazioni a motore (ZIEM)**

### Nome sito d'immersione


**Percorso sottomarino della Baie du Niel**

### Coordinate geografiche (sistema di riferimento)

**LAT E 06°08'10.186"**

**LONG N 43°02'05.985"**

**Sistema di riferimento WGS 84**



## Tipo di accesso al sito di immersione

**Da terra:** sulla penisola di Giens, tra la Pointe de la Vignette e la Baie du Niel, l'accesso si trova all'ingresso dell'Ospedale Renée Sabran (punto di controllo). È riservato alle persone con disabilità e alle loro famiglie dietro presentazione di un'autorizzazione di passaggio e della scheda di accesso fornita dal Direttore del centro ospedaliero.

## Caratteristiche sito

Profondità massima

**3 m**

Difficoltà

**Bassa**



**Naturale**



**Accessibile:** sito attrezzato per facilitare l'accesso a persone con disabilità

## Informazioni dell'ente gestore

L'associazione "Un fauteuil à la mer" ha lo scopo di fornire informazioni affidabili, descrittive e obiettive sull'accessibilità di siti ed equipaggiamenti al fine di sviluppare un'offerta turistica adatta a ogni tipo di disabilità (motoria, mentale, uditiva e visiva).

Contatti: Associazione "Un fauteuil à la mer"

[www.unfauteuilalamer.com](http://www.unfauteuilalamer.com)

E-mail: [ufalam.presidence@gmail.com](mailto:ufalam.presidence@gmail.com)



## INFORMAZIONI



Non richiede permesso



Snorkeling

## Maggiori informazioni:

**Le carnet des sentiers sous-marins**  
(pagina 24)

<https://fr.calameo.com/read/000318363320c568f95e>



**Interreg**



**NEPTUNE**

MARITTIMO-IT FR-MARITIME

Fonds européen de développement régional  
Fondo Europeo di Sviluppo Regionale



## MAPPA PERCORSO



Attenzione **FRAGILE**

**Per preservare la biodiversità È VIETATO**

- raccogliere i ricci di mare nel dipartimento del Var dal 16 aprile al 30 novembre
- pescare e cacciare il polpo dal 1° giugno al 30 settembre
- pescare e cacciare nelle zone riservate alla balneazione, percorsi sottomarini inclusi


## Descrizione sito d'interesse naturale

Il percorso sottomarino della Baie du Niel riunisce diversi tipi di habitat: fondali sabbiosi, fondali rocciosi, fondali di *Posidonia oceanica*, grotte...

Tordo pavone  
*Symphodus tinca*





Sarago fasciato  
*Diplodus vulgaris*



Palla verde  
*Codium bursa*

Ortica di mare  
*Anemonia viridis*



## NATURALE

### Elenco principali specie

- Ortica di mare *Anemonia viridis*
- Castagnola *Chromis chromis*
- Palla verde *Codium bursa*
- Tordo pavone *Symphodus tinca*
- Stella marina rossa *Echinaster sepositus*
- Donzella *Coris julis*
- Tordo marvizzo *Labrus viridis*
- Posidonia oceanica *Posidonia oceanica*
- Polpo comune *Octopus vulgaris*
- Sarago fasciato *Diplodus vulgaris*
- Salpa *Sarpa salpa*
- Sciarrano *Serranus scriba*



Kayak a fondo trasparente



Percorso sottomarino



## ACCESSIBILE

A ogni boa si trovano delle bandiere esplicative sulle specie animali e vegetali della ZIEM (Zona vietata alle imbarcazioni a motore).

Per rendere l'attività accessibile a tutti, l'associazione si è dotata di sedili meccanici installati sul pontile per la messa in acqua, di un kayak a fondo trasparente, di un propulsore sottomarino per le persone a mobilità ridotta, di boccagli FM con un trasmettitore sul pontile per le spiegazioni sui fondali e di una telecamera subacquea presso la prima boa, con immagini ritrasmesse in diretta per coloro che non possono entrare in acqua.